

INFORME DE MONITOREO DE MEDIOS*

Fecha: 22/03/2024

Semananº12

Coordinación de Vigilancia Epidemiológica

*Vigilancia basada en eventos de interés epidemiológico mediante el monitoreo de medios abiertos de comunicación locales y nacionales.

Reporte de eventos:

Amenaza	Tema	Medio	Fecha	Resumen	Liga	Prioridad	Verificación
Sequia	Falta de agua potable	El Sol de Cuernavaca	22 marzo 2024	Con una fuerte escasez para el campo y temas de problemas en la red de abastecimiento del agua potable se llega al 22 de marzo "Día Mundial del Agua" , no sólo en Morelos, sino en México y todo el mundo, manifestó el titular de la Comisión Estatal del Agua (Ceagua) Jaime Juárez López.	https://www.elsoldecuemavaca.com.mx/local/falta-de-agua-afectara-al-campo-y-ciudadania-de-morelos-ceagua-11639041.html	Bajo	Ratificado
Social	Sanciones en bares de Cuernavaca	El Sol de Cuernavaca	21 marzo 2024	De la Rosa reconoció que los apercibimientos y multas no han logrado fortalecer la seguridad en estos establecimientos, que a menudo están involucrados en incidentes como balaceras o asesinatos, y que muchos no respetan reglas básicas como los horarios de funcionamiento o los niveles de ruido.	https://www.elsoldecuemavaca.com.mx/local/violencia-en-bares-de-cuernavaca-sanciones-son-inutiles-carlos-de-la-rosa-11635816.html	Bajo	Ratificado
Incidentes	Prevención de incidentes en el IMSS, capacitación PC.	Diario de Morelos	22 marzo 2024	El Instituto Mexicano del Seguro Social (IMSS) en Morelos concluyó el Taller de Prevención de Riesgos y Desastres para el Resguardo de la Vida, impartido por la Coordinación Municipal de Protección Civil de Cuernavaca.	https://www.diariodemorelos.com/noticias/capacitan-en-proteccion-civil-trabajadores-del-imss	Bajo	Ratificado
Biológico	Recomendaciones de COPRISEM por temporada de cuaresma	La Unión	22 marzo 2024	Durante el periodo de Semana Santa, Servicios de Salud de Morelos (SSM), a través de la Comisión para la Protección contra Riesgos Sanitarios (Coprism), recomendó a la población consumir alimentos frescos y agua potable para evitar enfermedades gastrointestinales.	https://www.launion.com.mx/morelos/avances/noticias/246903-comparte-copri-sem-recomendaciones-por-temporada-de-cuaresma.html	Bajo	Ratificado
Biológico	Prevención ante Sarampión en México.	La Unión	22 marzo 2024	La Secretaría de Salud estatal, a través de Servicios de Salud Morelos (SSM), alertó a la ciudadanía para mantenerse pendiente sobre signos y síntomas de sarampión, con el objetivo de evitar riesgos de transmisión del virus en menores de edad, sobre todo en caso de viajar a otros países.	https://www.launion.com.mx/morelos/avances/noticias/246854-pide-ssm-a-la-poblacion-estar-pendiente-sobre-sintomas-de-sarampion.html	Bajo	Ratificado
Social	Dr. Hugo López Gatell como asesor presidencial	El Universal	22 marzo 2024	El doctor López-Gatell salió de la sede del Poder Ejecutivo la noche del martes pasado al término de la reunión de salud donde el presidente Andrés Manuel López Obrador revisó los últimos faltantes para su reunión de ayer en Oaxaca, con gobernadores y autoridades de salud para concretar el programa IMSS-Bienestar.	https://www.eluniversal.com.mx/nacion/regresa-hugo-lopez-gatell-al-gabinete-federal-como-asesor-de-presidencia-en-salud/	Bajo	Ratificado
Biológico	Contaminación de pollo crudo con bacterias	Excelsior	22 marzo 2024	En México se han reportado muertes debido al consumo de alimentos mal cocidos, en Tlaxcala se confirmó el deceso de dos personas por el síndrome de Guillain-Barré , por ellos es importante que se tomen las precauciones necesarias.	https://www.excelsior.com.mx/nacional/por-que-es-peligroso-lavar-el-pollo-crudo-esto-es-lo-que-debes-de-saber/1642464	Bajo	En Investigación
Biológico	Casos de Síndrome de Guillain Barre	Excelsior	22 marzo 2024	Ante la alerta que se vive en el estado de Tlaxcala por el reporte de dos muertes a consecuencia de este síndrome y el registro de 26 casos confirmados, López Pérez explicó que las causas que ocasionan esta enfermedad pueden ser de origen metabólico, por intoxicación o resultado de infecciones gastrointestinales o respiratorias.	https://www.excelsior.com.mx/nacional/sindrome-de-guillain-barre-aitamente-mortal-si-no-se-atende-a-tiempo-especialista/1642457	Bajo	En Investigación



<http://ssm.gob.mx>



Servicios de Salud Morelos



@MorelosSalud

Callejón Borda N°3 Col. Centro C.P. 62000
Teléfono (777) 312 62 31 / 314 33 36 ext. 222

**Calle Gómez Azcárate No. 205, Col. Lomas de la Selva
C.P. 62270, Cuernavaca, Morelos. Tel.: 777 102 25 56**

INFORME DE RIESGOS METEOROLÓGICOS

Fecha: 22/03/2024

Semana N°12

Coordinación de Vigilancia Epidemiológica

Fuente: Servicio Meteorológico Nacional de México, CONAGUA. <https://proteccioncivil.morelos.gob.mx/>

LLUVIAS PUNTUALES FUERTES EN ZONAS DEL ORIENTE DEL PAÍS Y PENÍNSULA DE YUCATÁN, ASÍ COMO AMBIENTE CALUROSO SOBRE GRAN PARTE DEL TERRITORIO

Este día, el **frente frío No. 41** afectará el noreste y oriente del país e interaccionará con **canales de baja presión** que se extenderán sobre el suroeste del Golfo de México y la Península de Yucatán; dichos sistemas producirán lluvias con intervalos de chubascos en las regiones mencionadas, además de lluvias puntuales fuertes, descargas eléctricas y posible caída de granizo en zonas de Puebla, Veracruz, Campeche, Yucatán y Quintana Roo. Asimismo, se prevé viento de componente norte con rachas de 40 a 60 km/h en el litoral de Tamaulipas, Veracruz, Tabasco y Campeche. La **corriente en chorro subtropical** producirá rachas de viento de 40 a 60 km/h con posibles tolvaneras en zonas de la Mesa del Norte y Mesa Central. Finalmente, prevalecerá el ambiente caluroso a muy caluroso en la mayor parte del territorio nacional, con temperaturas superiores a 40 °C en regiones de Sinaloa, Nayarit, Jalisco, Colima, Michoacán, Guerrero, Morelos (sur), Oaxaca, Chiapas, Tabasco, Campeche, Yucatán y Quintana Roo.

Las lluvias fuertes podrían incrementar los niveles de ríos y arroyos, así como generar encharcamientos, inundaciones y deslaves.

Vientos con rachas de 40 a 60 km/h y posibles tolvaneras:

Estado de México, Ciudad de México, **Morelos**, Oaxaca y Chiapas.

Temperaturas Máximas de 40-45°C:

Morelos (sur), Guerrero, Oaxaca.

Temperaturas Máximas de 40-45 °C:

Cielo medio nublado a nublado durante el día con lluvias fuertes en Puebla, chubascos en Hidalgo y lluvias aisladas en zonas de Querétaro. Además de bancos de niebla en sierras de Hidalgo y Puebla. Cielo despejado a medio nublado y sin lluvia en el resto de la región. Ambiente fresco por la mañana y cálido a caluroso por la tarde, además de **muy caluroso en Morelos**. Viento del oeste y suroeste de 15 a 30 km/h con rachas de 40 a 60 km/h y posibles *tolvaneras* en la región.



Recomendaciones de Protección Civil

TEMPERATURAS ALTAS:

- Extremar precaución ante temperaturas altas, dar especial atención a **personas enfermas y de la tercera edad, niños e indigentes**.
- Mantenerse fresco e hidratado, tomar **abundantes líquidos**.
- No exponerse por **tiempos prolongados a los rayos solares** para evitar insolación y golpes de calor.
- Utilizar **ropa y calzado ligero para esta temporada**, de preferencia en colores claros, para evitar que aumente la temperatura corporal e incluso se presente un "golpe de calor".
- Mantener informada a la población.**

Nivel de riesgo alto

Existe riesgo meteorológico para la población en general, sobre todo en localizaciones de alta vulnerabilidad, por ejemplo, zonas BAJAS de Morelos con mayor exposición a ALTAS temperaturas.



<http://ssm.gob.mx>



Servicios de Salud Morelos



@MorelosSalud

Callejón Borda N°3 Col. Centro C.P. 62000
Teléfono (777) 312 62 31 / 314 33 36 ext. 222

**Calle Gómez Azcárate No. 205, Col. Lomas de la Selva
C.P. 62270, Cuernavaca, Morelos. Tel.: 777 102 25 56**

INFORME DE MONITOREO VOLCÁNICO Y SISMOLÓGICO


Fecha: 22/03/2024

Semanan°12

Coordinación de Vigilancia Epidemiológica

Fuente: Servicio Sismológico Nacional, UNAM. / Centro nacional de Prevención de Desastres (CENAPRED)-SEGOB, SENEAM-SCT y NOAA.

En las últimas 24 horas, mediante los sistemas de **monitoreo del volcán Popocatepetl**, se detectaron **69 exhalaciones**, acompañadas de vapor de agua, gases volcánicos y ligeras cantidades de ceniza. Adicionalmente se identificaron **627 minutos de tremor** de alta frecuencia de muy baja a baja amplitud. Durante la mañana y **al momento de este reporte se observa una emisión continua de vapor de agua y gases volcánicos, con dirección noreste (NE).**

NIVEL DE ALERTA		AMARILLO-FASE 2	RECOMENDACIONES PARA LA FASE AMARILLO FASE 2
	<p>El volcán presenta incremento en su actividad, con explosiones esporádicas:</p> <ul style="list-style-type: none"> Pluma continúa de vapor de agua y gas. Caída de ceniza leves a moderadas en poblaciones cercanas. Lanzamiento de fragmentos incandescentes y posibilidad de flujos piroclásticos de corto alcance asociado a las explosiones. Crecimiento y destrucción de domos de lava. Flujos de lodo o escombros de corto alcance. 		

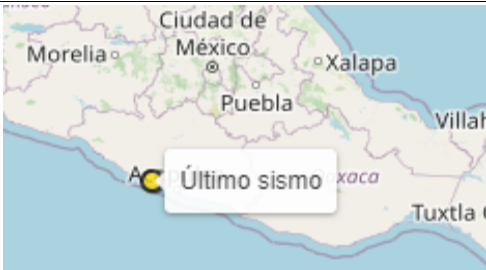
- Continuar con el **radio de seguridad de 12 km**, por lo que la **permanencia** en esa área **no está permitida**.
- Controlar el tránsito entre Santiago Xalitintla y San Pedro Nexapa, vía Paso de Cortés.
- A las autoridades de **Protección Civil**, **mantener sus procedimientos preventivos**, de acuerdo con sus planes operativos.
- A la **población** se le recomienda **eleva la atención a los avisos de las autoridades de su localidad** y se exhorta a no acercarse al volcán, y mucho menos al cráter.
- Mantenerse fuera de cañadas ante posibles flujos de lodo**, principalmente en temporada de lluvias.

PRONOSTICO DE CAIDA DE CENIZA

En caso de una exhalación de ceniza volcánica, el pronóstico de trayectoria hacia el este, cambiando al este-noreste (simulando exhalación cada hora en las próximas 6 horas), a su paso por la zona oeste, centro y este del estado de Puebla; zona centro del estado de Veracruz y sobre el Golfo de México, para las **primeras 12 horas de pronóstico** (de las 09:00 a las 21:00 hora local). Posteriormente, para las **últimas 12 horas de pronóstico** (de las 21:00 a las 09:00 hora local del día siguiente), las trayectorias continuarán sobre la zona centro del estado de Veracruz y el Golfo de México. Dichas trayectorias pronostican la dirección principal de emisiones de la pluma de gas, vapor de agua y/o cenizas volcánicas, procedentes del Volcán Popocatepetl.

SIN PRONOSTICO DE CAIDA DE CENIZA PARA EL ESTADO



SISMOS	<p>Se registró sismo de magnitud de 3.9 grados Richter, a las 04:48:29 hrs con localización del epicentro a 16 km al sur de Atoyac de Álvarez, Guerrero</p> <p>NO PERCIBIDO EN EL ESTADO DE MORELOS.</p>	
	<p>REPORTE DE DAÑOS A LA POBLACION</p> <div><p>PROTECCIÓN CIVIL</p><p>Sin reporte de daños a la población ni a la infraestructura en salud.</p></div>	



<http://ssm.gob.mx>



Servicios de Salud Morelos



@MorelosSalud

Callejón Borda N°3 Col. Centro C.P. 62000
Teléfono (777) 312 62 31 / 314 33 36 ext. 222

**Calle Gómez Azcárate No. 205, Col. Lomas de la Selva
C.P. 62270, Cuernavaca, Morelos. Tel.: 777 102 25 56**

INFORME DE MONITOREO DE TEMPERATURAS Y CALIDAD DEL AIRE

Fecha: 22/03/2024

Semana N°12

Coordinación de Vigilancia Epidemiológica

Fuente: Comisión Estatal de Agua (CEAGUA)

PRONOSTICO DE TEMPERATURAS POR MUNICIPIO

Municipio	Min.	Max.	Municipio	Min.	Max.
Amacuzac	15°	39°	Tepalcingo	15°	35°
Cuautla	16°	35°	Ayala	15°	36°
Jiutepec	16°	36°	Huitzilac	07°	25°
Temixco	16°	36°	Tepoztlán	14°	35°
Tlaltizapan	15°	37°	Zacualpan	14°	31°
Axochiapan	15°	38°	Tlalquitenango	14°	41°
Cuernavaca	14°	35°	Puente de Ixtla	14°	40°
Jojutla	16°	40°			

TEMPERATURAS MÁXIMAS Y MÍNIMAS, ULTIMAS 24 HRS

Mínimas

Huitzilac	07° 25°
Tetela del Volcán	13° 27°
Totolapan	12° 29°
Ocuituco	14° 29°

Máximas

Tlalquitenango	14° 41°
Jojutla	16° 40°
Axochiapan	15° 38°
Zacatepec	18° 38°

CALIDAD DEL AIRE

ÍNDICE AIRE Y SALUD

NIVEL DE RIESGO ASOCIADO

RECOMENDACIONES

GRUPOS SENSIBLES

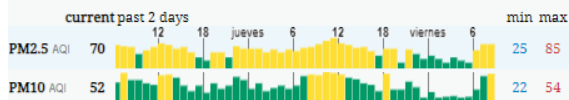
PARA TODA LA POBLACIÓN

Estación de Monitoreo Cuernavaca Centro, Morelos

70

Moderado

Updated on Friday 10:00
temperature: 23°C



Moderado

Las personas sensibles pueden experimentar síntomas respiratorios (asmáticos), posible agravamiento de enfermedad pulmonar y cardiaca en personas con enfermedad cardiopulmonar y adultos mayores.

Considera reducir las actividades físicas vigorosas al aire libre.

Disfruta las actividades al aire libre.



<http://ssm.gob.mx>



Servicios de Salud Morelos



@MorelosSalud

Callejón Borda N°3 Col. Centro C.P. 62000
Teléfono (777) 312 62 31 / 314 33 36 ext. 222

Calle Gómez Azcárate No. 205, Col. Lomas de la Selva
C.P. 62270, Cuernavaca, Morelos. Tel.: 777 102 25 56

INFORME DE MONITOREO EPIDEMIOLÓGICO

Fecha: 22/03/2024

Semanan°12

Coordinación de Vigilancia Epidemiológica

Fuente: Jurisdicciones Sanitarias del estado de Morelos.

JURISDICCION SANITARIA I:

- AL MOMENTO DE ESTE REPORTE LA UIES ESTATAL NO HA RECIBIDO INFORME DE EVENTOS EXTRAORDINARIOS DE NOTIFICACION INMEDIATA POR PARTE DE LA JURISDICCION SANITARIA.
- AL MOMENTO DE ESTE REPORTE NO SE HAN IDENTIFICADO CASOS DE TEMPERATURAS NATURALES EXTREMAS NOTIFICADAS POR LA SUNIDADES MEDICAS NI JURISDICCIONES SANITARIAS.

JURISDICCION SANITARIA II:

- AL MOMENTO DE ESTE REPORTE LA UIES ESTATAL NO HA RECIBIDO INFORME DE EVENTOS EXTRAORDINARIOS DE NOTIFICACION INMEDIATA POR PARTE DE LA JURISDICCION SANITARIA.
- AL MOMENTO DE ESTE REPORTE NO SE HAN IDENTIFICADO CASOS DE TEMPERATURAS NATURALES EXTREMAS NOTIFICADAS POR LA SUNIDADES MEDICAS NI JURISDICCIONES SANITARIAS.

JURISDICCION SANITARIA III:

- AL MOMENTO DE ESTE REPORTE LA UIES ESTATAL NO HA RECIBIDO INFORME DE EVENTOS EXTRAORDINARIOS DE NOTIFICACION INMEDIATA POR PARTE DE LA JURISDICCION SANITARIA.
- AL MOMENTO DE ESTE REPORTE NO SE HAN IDENTIFICADO CASOS DE TEMPERATURAS NATURALES EXTREMAS NOTIFICADAS POR LA SUNIDADES MEDICAS NI JURISDICCIONES SANITARIAS.

SISTEMA NOTINMED

○ Caso Síndrome Coqueluchoide

- Folio: NM00325970-0
- Municipio: Cuautla
- Población afectada: 1 femenino de 3 meses de edad
- Defunciones: 0
- Fecha de inicio de síntomas: 15/03/2024
- Fecha de primer contacto con servicios de salud: 17/03/2024
- Fecha de estudio epidemiológico y toma de muestra para laboratorio: 20/03/2024



<http://ssm.gob.mx>



Servicios de Salud Morelos



@MorelosSalud

Callejón Borda N°3 Col. Centro C.P. 62000
Teléfono (777) 312 62 31 / 314 33 36 ext. 222

Calle Gómez Azcárate No. 205, Col. Lomas de la Selva
C.P. 62270, Cuernavaca, Morelos. Tel.: 777 102 25 56